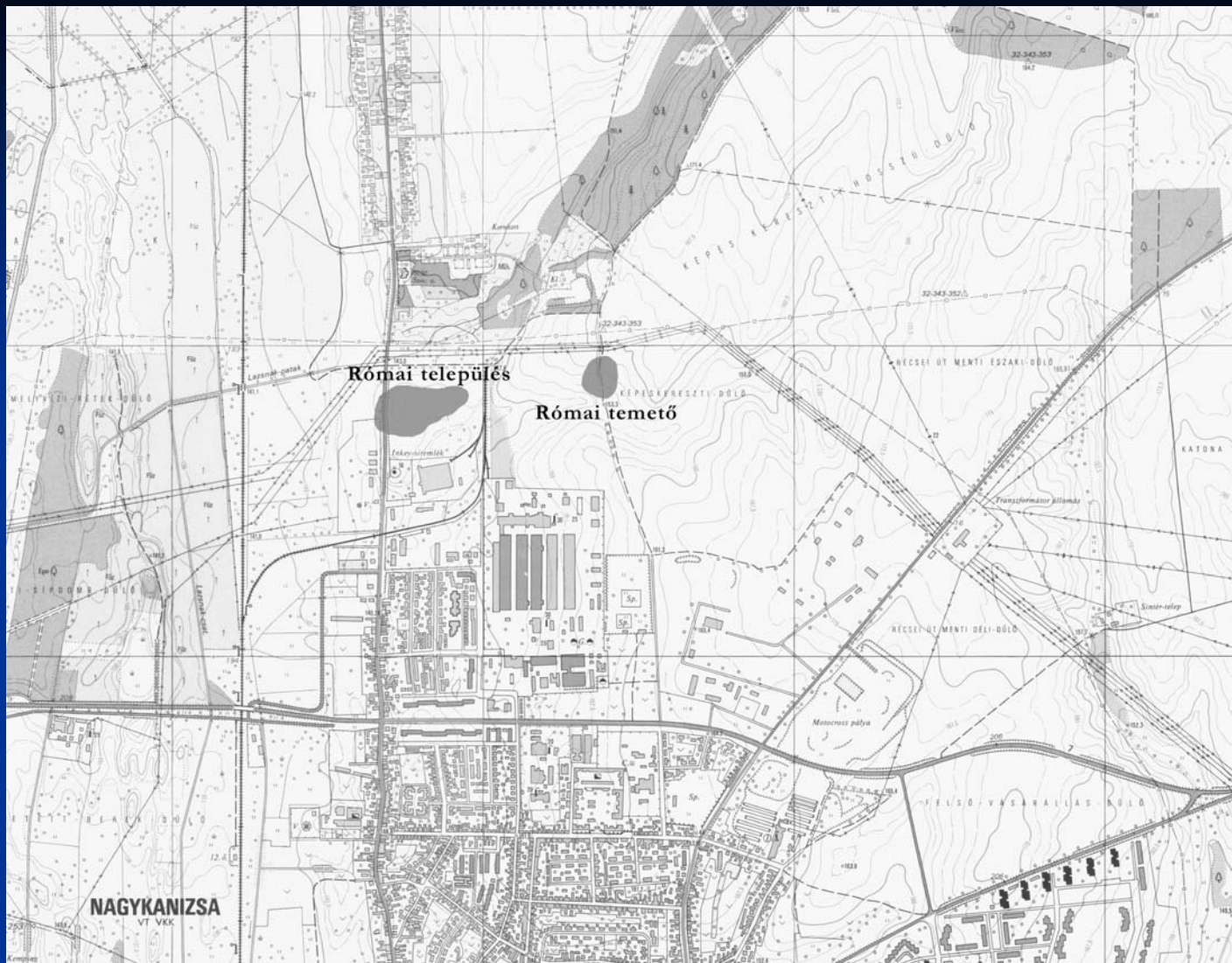


Ókeresztény sírkápolna Nagykanizsán

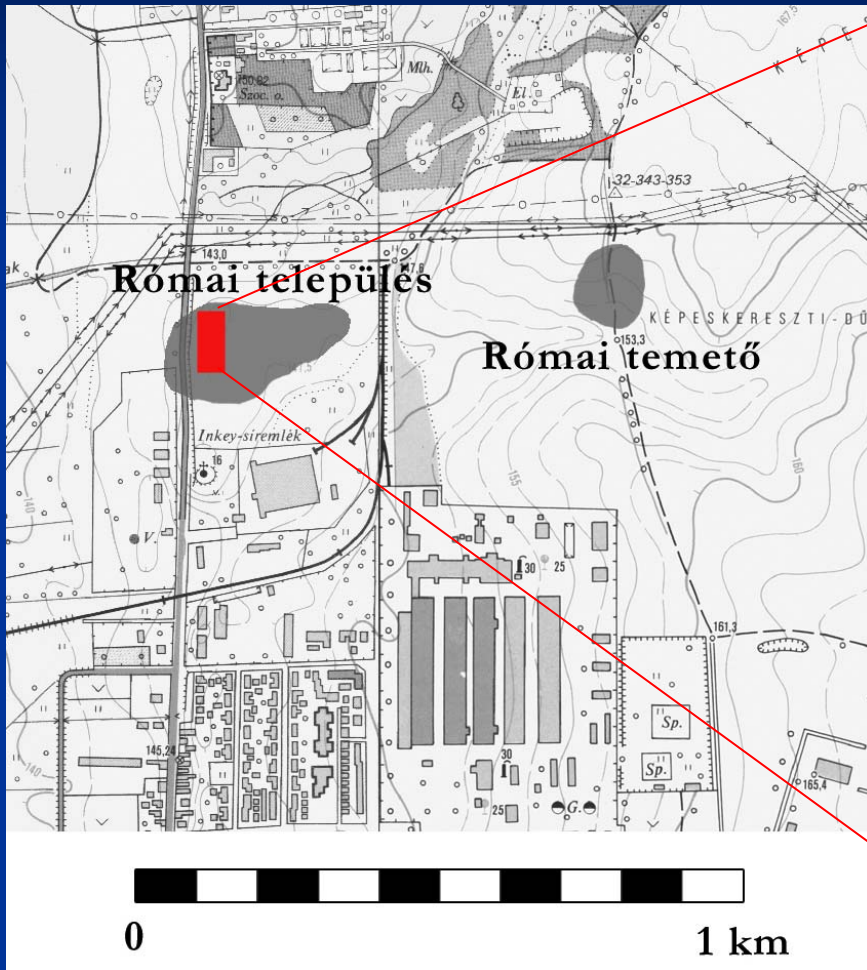
Dr. Horváth László

(Thúry György Múzeum Nagykanizsa)

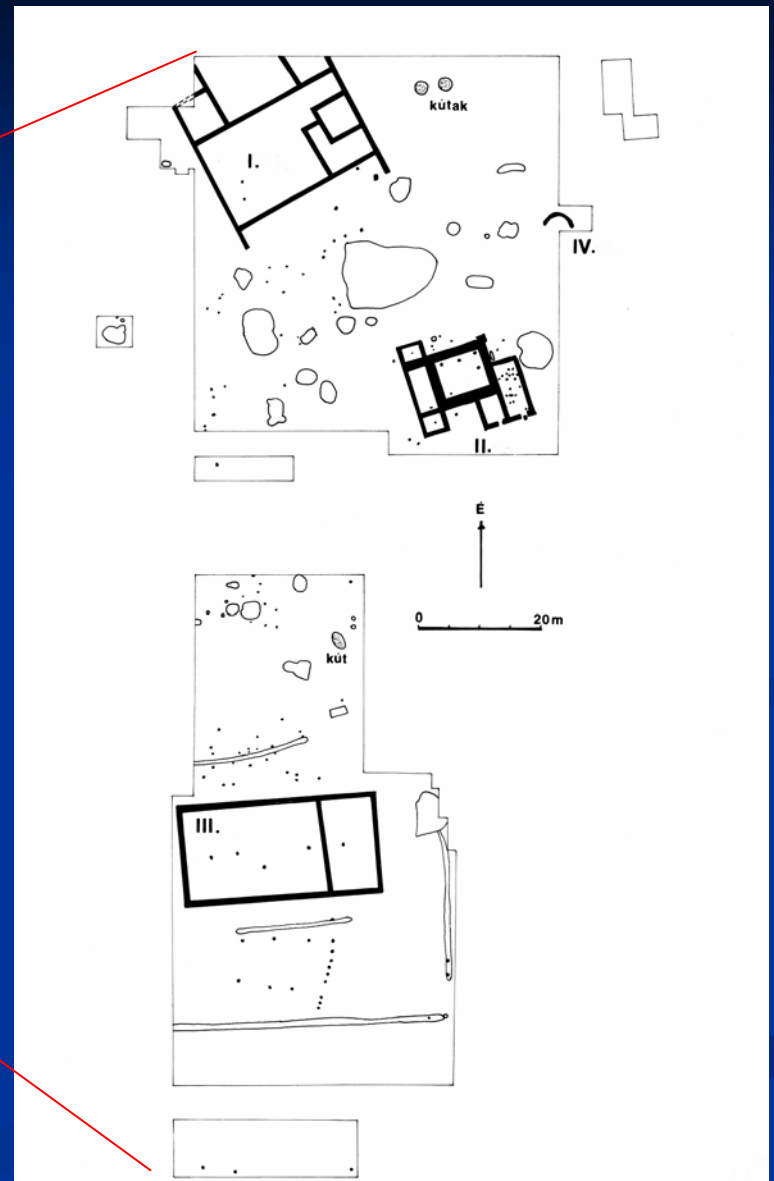
Eke István (ZMMI)



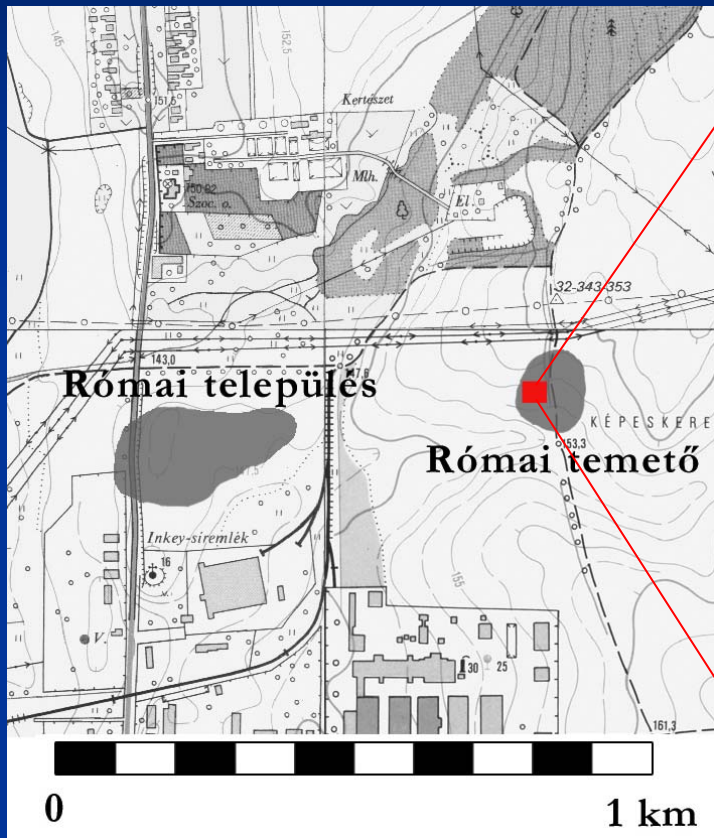
A régészeti lelőhely földrajzi elhelyezkedése



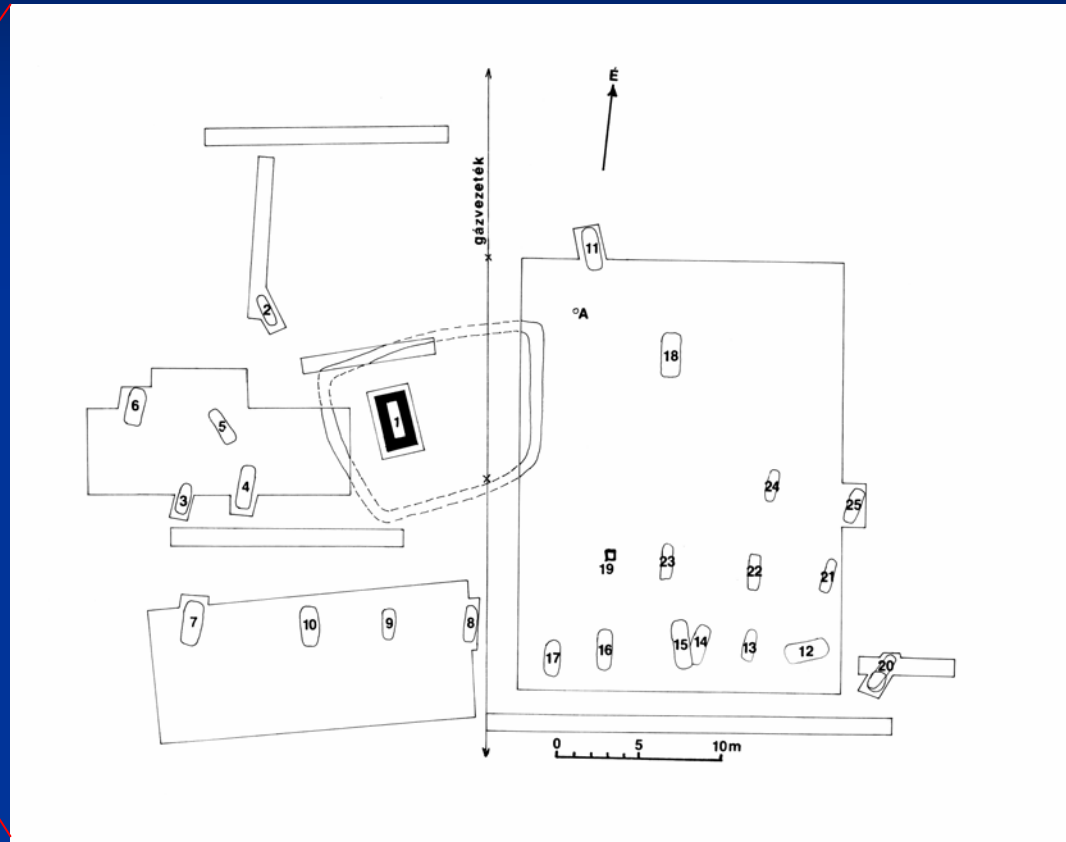
A római település feltárt része



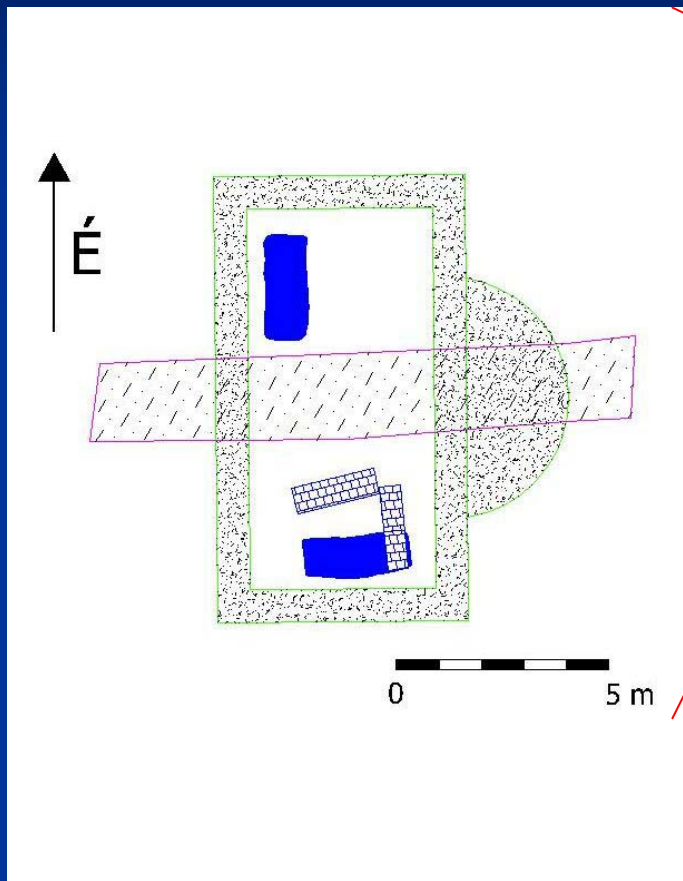
A villa rustica alaprajza



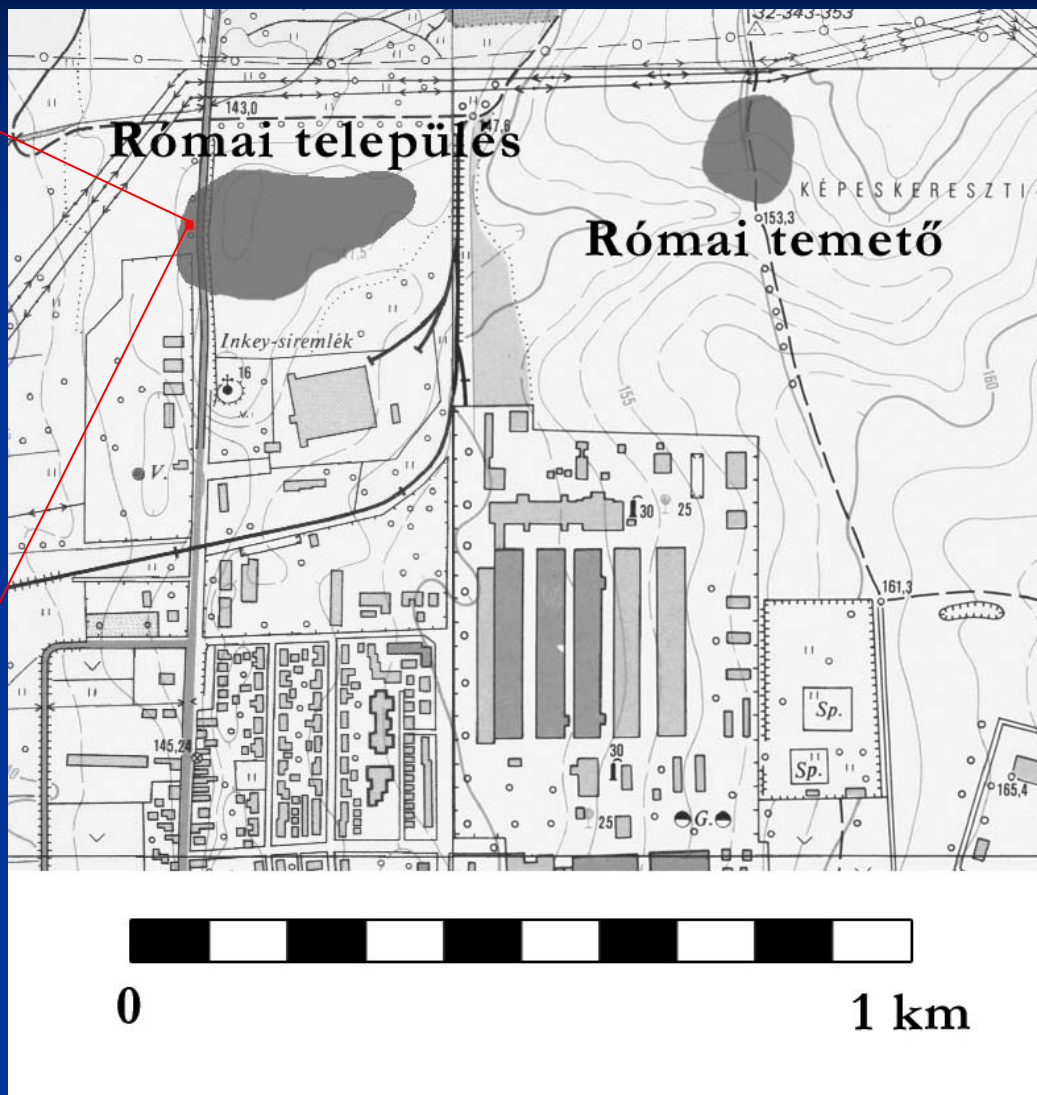
A római temető feltárt része



A római temető alaprajza



A sírkápolna alaprajza



A római sírkápolna földrajzi helyzete



Az épület falainak és az árok feltja



A 25. számú téglasír kibontás előtt



A 25. számú téglasír bontás közben



Festett vakolatdarab a sír földjéből



Üvegedények bontás közben



Október 10. Vasárnap

Ásatás esőben



A 25. számú téglasír kibontás után



Pénzek a jobb kar mellett



Üveg és agyagedények a sírban



26. számú sír



Üveg pohár a fej mellett



Üveg paszta gyöngyökből készült nyaklánc



28. számú sír



Mellékletek a sírban
(edény, bronzpénzek, üvegcsüngő)



Mellékletek a sírban
(korsó, palack, üvegpohár)



33. számú téglasír

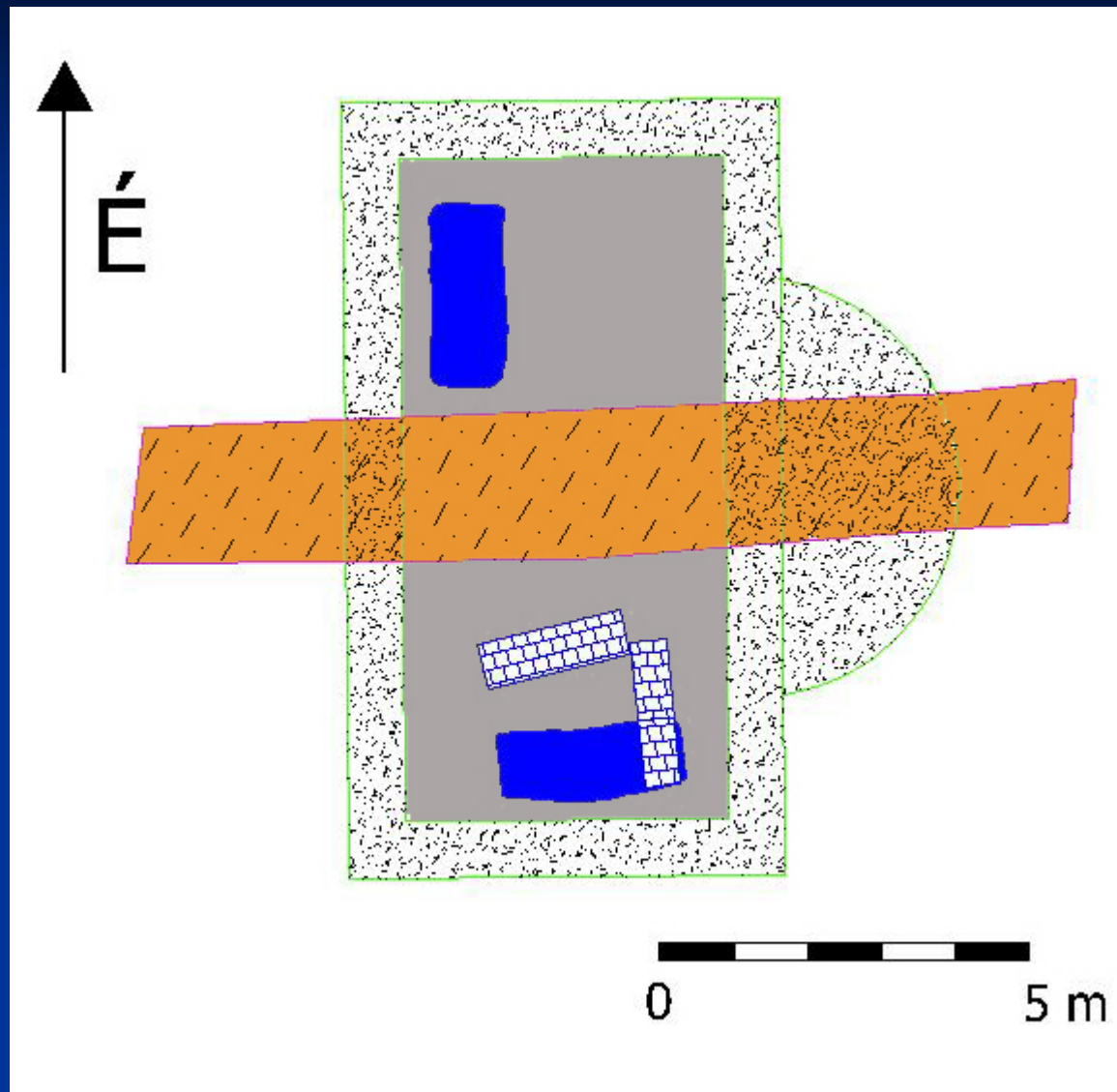


28. számú sír részlete





A terület a feltárás után



A sírkápolna alaprajza, és a sírok helyzete